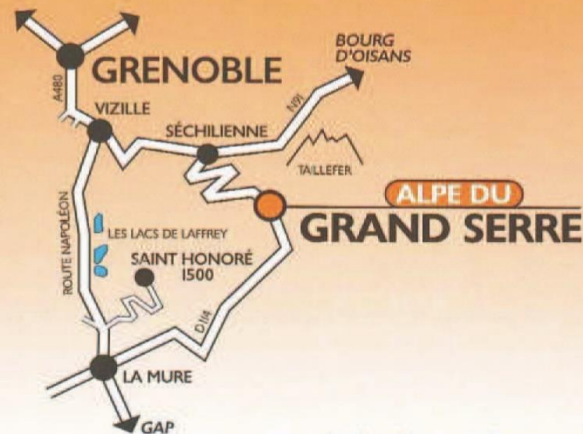




Présence de belvédères tout au long de la via avec une perspective très intéressante à l'arrivée d'est en ouest sur l'Armet, la tête de la Grisonnière, le Tabor, les alpages du Grand Serre qui se transforment en domaine skiable l'hiver, une partie de l'alpage du Senept et la chaîne du Vercors ! Possibilité d'accéder au cirque du Lauvet (lieu où étaient les loups), avec sa cabane de berger et son tout petit lac qu'il faut trouver, la Cascade qui descend du Lac Brouffier (randonnée de 2 heures à la montée), la présence de Dame Marmotte et un bacha (bassin à eau potable) pour se désaltérer. De retour au départ de la via, il est possible de pique-niquer au pied de la Cascade, de pratiquer l'escalade et de visiter l'Arboretum (chemin forestier à droite) avec un fascicule en vente à l'Office de Tourisme.



www.alpedugrandserre.net

SECOURS
18 OU 112

PCRM/CRS
04 76 22 22 22

MÉTÉO
08 92 68 02 38




Commune de
La Morte

Réalisation
et conception : PRISME S.A.
Maître d'œuvre : GÉOLITHE

Alpe du Grand Serre

La station proche de vous

Via Ferrata de la Cascade



DESCRIPTIF TECHNIQUE TECHNICAL FILE

ALTITUDE DE DÉPART DEPARTURE HEIGHT	1380 M
ALTITUDE SOMMET SUMMIT HEIGHT	1620 M
LONGUEUR DE L'ITINÉRAIRE LENGHT OF THE ITINERARY	500 M
TEMPS DE PARCOURS ROUND-TRIP TIMING	1 à (to) 2 H
EXPOSITION EXPOSITION	Sud/Ouest South/West
DIFFICULTÉ VIA FERRATA DIFFICULTY	PD
TEMPS DE RETOUR RETURN TIMING	30 à 45 MN



Cette via ferrata propose une succession de petits passages ludiques et variés : les passerelles du canyon au dessus de l'eau, l'ascension de courts ressauts rocheux, des traversées en balcon dominant la vallée. Deux échappatoires permettent d'adapter l'itinéraire au temps dont vous disposez, à l'envie et au niveau de vos enfants.

Family itinerary that is accessible to children who are roped up and accompanied by competent adults. This Via Ferrata offers a succession of small ludic and varied sequences : the footbridges of the canyon above water; the ascent of short rock steps, ledge traverses dominating the valley. Two ways out permit to adapt the itinerary to the time you have, to the desire and the level of your children.

Renseignements touristiques et encadrement
Tourist information and professional service

Office du Tourisme de l'Alpe du Grand Serre
Tél : 04 76 72 13 09

Bureau des Guides et Accompagnateurs : Vertical Aventure
Tél : 06 63 70 36 25



SECURITE !

Il est dangereux de s'engager dans une via ferrata sans matériel alpin et sans la parfaite connaissance de son utilisation. Itinéraire alpin équipé de câbles, rampes, échelons, caractère aérien et parfois athlétique. **VOUS PRATIQUEZ CET ITINÉRAIRE SOUS VOTRE PROPRE RESPONSABILITE.** N'hésitez pas à faire appel aux services professionnels. **LONGES : NE JAMAIS UTILISER DE SANGLES OU CORDES SEULES = DANGER MORTEL EN CAS DE CHUTE !**

CAUTION !

Embarking on a via ferrata without alpine equipment and experience of its use may be very dangerous. Via ferrata are alpine routes, fitted out with cables, handrails, rungs. **THIS ROUTE IS DONE UNDER YOUR OWN RESPONSIBILITY.** Do not hesitate to use professional services. **DO NEVER USE A SLING OR A ROPE AT THE PLACE OF A LANYARD = MORTAL IN CASE OF A FALL!**

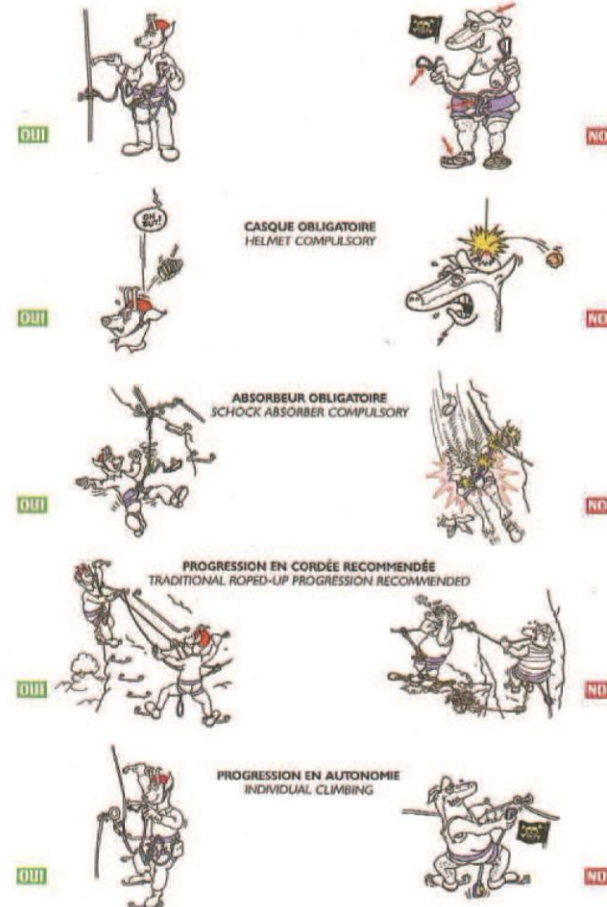
LA VIA FERRATA EST INTERDITE aux adultes non expérimentés et aux mineurs non accompagnés d'un adulte expérimenté.

MATÉRIEL NÉCESSAIRE

necessary gear

Casque
Harnais
Mousquetons grande ouverture à verrouillage automatique
Longes avec absorbeur
Corde

Helmet
Sit Harness
Wide aperture autolock gate karabiners
Rope sections with shock absorber
Rope



SECOURS / RESCUE SERVICE

Appel d'urgence sécurité civile - tél : 112.
Pompiers - tél : 18