





## TOPO VIA Cascade de l'Oule



- 1 - Le Pilier du Belvédère
- 2 - La Vire des Lavandières
- 3 - Le Chemin de Ronde
- 4 - L'Echelle des Maquisards
- 5 - La Vire à vélo
- 6 - Le Grand Dièdre
- 7 - L'Echelle des Martinets
- 8 - Le Sangle Chourère
- 9 - L'Echelle de l'Enfer

-  Itinéraire par le Grand Dièdre
-  Itinéraire par la Vire des Lavandières
-  Chemin d'accès
-  Chemin d'accès ou de sortie :
  - entrée du Chemin de Ronde
  - sortie de la Vire des Lavandières
- - - Liaison entre les deux vires
- - - (blanc) Liaison entre passerelle du funiculaire et chemin de ronde.



La "Via Ferrata" est déconseillée en cas de mauvais temps notamment lorsque la voie est glissante, enneigée ou glacée.

Matériel Individuel Agréé Obligatoire, pour une pratique autonome, se renseigner sur les éventuelles restrictions d'accès.

Vous pratiquez cet itinéraire sous votre propre responsabilité, n'hésitez pas à faire appel aux services professionnels.

Les personnes débutantes doivent utiliser les services d'un professionnel,

Pour tout renseignement : **Vertical Aventure**  
tél. **06 63 70 36 25**.

En cas de détérioration le signaler.  
Téléphone secours 18 ou 112